

































































































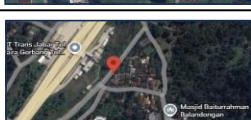




















**LAPORAN PERKEMBANGAN PELAKSANAAN PENYIAPAN DAN PEMBANGUNAN FISIK SERTA PROGRES KDKMP
DI WILAYAH KODAM III/SILIWANGI /KOREM 061 SURYAKANCANA / KODIM 0621/KAB BOGOR
TANGGAL, 24 MARET 2026**









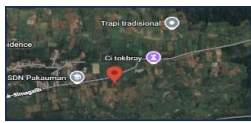

















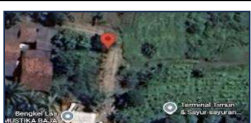





NO	KOTAMA/KOREM/KODIM	LUAS LAHAN	DESA	ALAMAT DAN KOORDINAT	GOOGLE MAPS	DOKUMENTASI			PROGRES (PORSENTASE)	KETERANGAN
						TITIK PETA	SEBELUM	SESUDAH		
1	2	3	4	5	6	7	8	9	10	11
	KOREM 061/SK									
	KODIM 0621/KAB									
1	KODIM 0621/KAB. BOGOR	1,800	KDKMP RUMPIN	Jln Prada Samlawi rt 05/04 kp Wr sawah Desa Rumpin Kec.Rumpin Kab.Bogor 6°26'42.7"S 106°38'24.4"E	https://maps.app.goo.gl/AicLQJf5nblX52kj7				100%	1. SELESAI
2	KODIM 0621/KAB. BOGOR	1,750	KDKMP LUMPANG	Jl Raya Anggur Perum 2 RT 02/06 Desa Lumpang Kec. Parungpanjang Kab Bogor 6°21'14.4"S 106°33'39.3"E 4.500 Jiwa 2.000 kk	https://maps.app.goo.gl/dntyU8bFiybYXf4y6				100%	1. SELESAI
3	KODIM 0621/KAB. BOGOR	1,000	KDKMP CIPINANG	Jln Gunung Endeur Rt 03/02 Desa Cipinang Kec Rumpin Kab.Bogor 6°26'15.5"s 106°37'53.2"E	https://maps.app.goo.gl/rMv48v7LAaFMVEoq9				100%	1. SELESAI
4	KODIM 0621/KAB. BOGOR	1000	KDKMP PAKANSARI	Jln. Ipik ganda mana kp Cikempong RT 01 RW 09 Kel pakansari Kec. Cibinong Kab Bogor Latitude -6.49660301° 106.83084707°	https://maps.app.goo.gl/NMeWPeMyVtWF6iL77				100%	1. SELESAI
5	KODIM 0621/KAB. BOGOR	2,000	KDKMP LIMUSUNGGAL	Desa Limusunngal, Kec. Cileungsi, Kab. Bogor 6°22'22.9" S 106°58'10.4" E https://maps.app.goo.gl/fZ2NAdhnJBgQ73hW9?g_st=aw 30.605 JIWA 10.170 KK	https://maps.app.goo.gl/fZ2NAdhnJBgQ73hW9?g_st=aw				100%	1. SELESAI
6	KODIM 0621/KAB. BOGOR	1,000	KDKMP WARU	RT 07 RW 06 Desa Waru Kec. Parung Kab. Bogor 6°25'00.6"S 106°42'58.7"E 19.216 Jiwa 7.000 KK	https://maps.app.goo.gl/YxwZhb3jW8NcPzKu6				100%	1. SELESAI
7	KODIM 0621/KAB. BOGOR	1,000	KDKMP MAMPIR	Desa Mampir Kec. Cileungsi Kab. Bogor - 6.424382° 107.012042°	https://maps.app.goo.gl/uMhjeP894V9uSaSs7				100%	1. SELESAI
8	KODIM 0621/KAB. BOGOR	1,000	KDKMP DAYEUH	Desa Dayeuh Kec Cileungsi Kab Bogor Lat - 6.428077" Long 106.97326 5318 jiwa 1698 kk	https://maps.app.goo.gl/3BTmA74MwaQkf9C7				100%	1. SELESAI


































9	KODIM 0621/KAB. BOGOR	1,000	KDKMP CIDOKOM	Kp Cigihing Rt 01/02 Desa Cidokom Kec.Rumpin lat. -6.5123656° 106.67355° 9017.jiwa 272 kk	https://maps.app.goo.gl/2P4e7H9mGMMiA4SY7				100%	1. SELESAI
10	KODIM 0621/KAB. BOGOR	5,000	KDKMP CIDADAS	Rt 01 Rw 19 Desa Cicadas Kec.Gn.Putri Kab. Bogor 6°25'50.8"S 106°55'32.0"E https://maps.app.goo.gl/gcgYBULSU7oGH5h9A 1.500 Jiwa 600 KK	https://maps.app.goo.gl/gcgYBULSU7oGH5h9A				100%	1. SELESAI
11	KODIM 0621/KAB. BOGOR	1,000	KDKMP JAGABAYA	Jln.Sudamanik km 7 RT 004/ RW 005 Desa Jagabaya Kec.Parung Panjang Kab. Bogor lat-6.397414° Long 106.544532° 13.824 Jiwa,3547 KK	https://maps.app.goo.gl/34PlYcuZ6EzoXE7e7				100%	1. SELESAI
12	KODIM 0621/KAB. BOGOR	1,000	KDKMP MEKARSARI	Jln Warung jata RT/03 RW/04 Desa mekarsari Kec. Rumpin Kab Bogor - 6.385241666666667° 106.611695°	https://maps.app.goo.gl/g7T92kNBwFRny2ZQ9				100%	1. SELESAI
13	KODIM 0621/KAB. BOGOR	1,000	KDKMP CIPEUCANG	Desa Cipeucang Kec. Cileungsi Kab. Bogor Lat 6.428128° Long 107.037355°	https://maps.app.goo.gl/uvj1TrR1h8Z1fx246				95,00%	1. Pemasangan atap 2. pemasangan kerangka plafon
14	KODIM 0621/KAB. BOGOR	800	KDKMP CILEBUT TIMUR	Desa Cilebut timur Kec.Sukaraja Kab. Bogor - 6.5378538, Lat : 106.8016409 https://maps.google/106.8016409 6.5378538	https://maps.app.goo.gl/MUcznGzUqHTX3g1T8				93,00%	1. Pemasangan keramik
15	KODIM 0621/KAB. BOGOR	1,000	KDKMP GANDOANG	PSU Perum Grand Nusa Indah Rt. 01 Rw. 16 Kp. Poncol Desa Gandong Kec. Cileungsi - 6.424703°107.01358° 18.850 JIWA 5617 KK	https://maps.app.goo.gl/pr3BztI8yWVkeyrR8				90,41%	1. Pemasangan kuda kuda 2. pemasangan atap
16	KODIM 0621/KAB. BOGOR	1,000	KDKMP TEGAL	Perumahan Kahuripan raya rt 09 rw 07 Desa tegal Kec. Kemang Kab. Bogor 6°28'49.3"S 106°42'09.3"E 21.654 Jiwa 6.679 KK	https://maps.app.goo.gl/Hcp6ArPYVmC8Z9Mg6				89,90%	1. Pemasangan Keramik 2. Pemasangan plafon
17	KODIM 0621/KAB. BOGOR	1,000	KDKMP CIBINONG	desa Cibinong kec. Gunung sindur kab. Bogor	https://maps.app.goo.gl/sijFVb88aTOXYSC39				82,00%	1. Pemasangan kuda kuda 2. pemasangan atap
18	KODIM 0621/KAB. BOGOR	1,000	KDKMP PURASARI	Jln Cikaret Rt 01 Rw 03 Desa Purasari Kec Leuwiliang kab bogor 6.659728° Long 106.615257° 3.393 Jiwa 900 KK	https://maps.app.goo.gl/pUevqoFxHUBja2iF8?g_st=aw				81,00%	1. Pemasangan atap
19	KODIM 0621/KAB. BOGOR	900	KDKMP SUKAKARYA	kp coblong RT 04 RW 01 Desa sukakarya Kec.Megamendung Kab.Bogor 6°40'39.8"S 106°53'53"E _6.246 Jiwa 2.000 kk	https://maps.app.goo.gl/TkWMe433wtxYTBcx8				78,90%	1. Pemasangan kuda kuda 2. pemasangan atap

20	KODIM 0621/KAB. BOGOR	1,000	KDKMP PAMAGERSARI	Kp. Pamagersari RT. 004/003 Desa Pamagersari Kec. Jasinga -6.481588, 106.467218 5261 Jiwa 1391 kk	https://maps.app.goo.gl/2LGKrZf7gt1fH61t8				75,00%	1. Pemasangan kuda kuda 2. pemasangan atap
21	KODIM 0621/KAB. BOGOR	1,000	KDKMP CIPENJO	In. Perm Metland Cileungsi RT 10 RW 05 Desa Cipenjo Kec. Cileungsi Kab. Bogor lat - 6.390397 long 106.994464 29.397 JIWA 4.137 KK	https://maps.app.goo.gl/u3ijpkY4fBJXiatN7?g_st=aw				74,85%	1. Pemasangan kuda kuda 2. pemasangan atap
22	KODIM 0621/KAB. BOGOR	1,000	KDKMP CIKAHURIPAN	Desa Cikahuripan Kec Klapanunggal Kab Bogor	https://maps.app.goo.gl/9bNn9YsDuGvozuU79				74,70%	1. Pemasangan kuda kuda 2. pemasangan atap
23	KODIM 0621/KAB. BOGOR	1,000	KDKMP CIBUNAR	Kp Bala Desa Rt 002/003 Desa Cibunar kec Pr panjang kab bogor Lat : -6.3447490° Long : 106.5573150° 14.136 Jiwa, 3.976 KK.	https://maps.app.goo.gl/SAAEEMHKvHjvJ19z8				73,00%	1. Pemasangan kerangka kuda kuda
24	KODIM 0621/KAB. BOGOR	2,000	KDKMP NANGGUNG	Kp. Lebak nila Rt 04/03 Desa Nanggung Kec.Nanggung Kab. Bogor 6°36'29.8"S 106°31'57.6"E	https://maps.app.goo.gl/moauwBRyvc8sj9B7				69,70%	1. Pemasangan kuda kuda 2. pemasangan atap
25	KODIM 0621/KAB. BOGOR	1,000	KDKMP PANGRADIN	Kp. Sari Asih RT. 003/001 Desa Pangradin Kec. Jasinga Kab. Bogor Lat -106.472998" 6.509025	https://maps.app.goo.gl/xMfVmEHT2QEL3ikcA				69,00%	1. Pemasangan kuda kuda 2. pemasangan atap
26	KODIM 0621/KAB. BOGOR	1,000	KDKMP JATISARI	Fasum Pesona Kahuripan 9, Rt 014/Rw 007 Ds Jatisari Kec Cileungsi -6.409781° 107.048234° 8.675 JIWA 2.975 KK	https://maps.app.goo.gl/rGF3b8tpYZvwZnFaA				69,00%	1. Pemasangan kuda kuda 2. pemasangan atap
27	KODIM 0621/KAB. BOGOR	1,000	KDKMP CIANGSANA	Desa Ciangsana Kec Gunung putri Lat - 6.196;106.5818" Long 106.8393000 https://maps.app.goo.gl/qge7Ln8NYjVQ9waQ7?g_st=aw 2.000 Jiwa 11.204 kk	https://maps.app.goo.gl/bT1vH2HXDJK5xHaA9				67,20%	1. Pemasangan bata hebel 2. Pengecoran slup Tiang
28	KODIM 0621/KAB. BOGOR	2,000	KDKMP KEMBANG KUNING	Desa Kembang Kuning Kev Klapanunggal Lat : -6.449389° Long : 106.943363 15.200 Jiwa,723 KK	https://maps.app.goo.gl/7ybnFtSRxV3QE8C99?g_st=aw				66,70%	1. Pemasangan kuda kuda 2. pemasangan atap
29	KODIM 0621/KAB. BOGOR	1,000	KDKMP PINGKU	Desa Pingku Kec Parung Panjang Lat : -6.367447° Long : 106.560113° Jiwa, 2.945 KK.	https://maps.app.goo.gl/4aWgak4Gh94R2NpNA				66,60%	1. Pemasangan kerangka kuda kuda
30	KODIM 0621/KAB. BOGOR	765	KDKMP WARUNG MENTENG	Kampung Malingping Rt03/Rw 04 Ds.Warung Menteng Kec.Cijeruk Kab Bogor Lat - 6.712874" Long 106.797456 1.384 Jiwa 2.448 kk	https://goo.gl/maps/Mbp6saHi6BDWnZxh7?g_st=aw				65,90%	1. Pemasangan bata hebel 2. Pengecoran slup besi


































31	KODIM 0621/KAB. BOGOR	1,000	KDKMP BANTARSARI	desa Bantarsari kec Rancabungur 6°31'37.4"S 106°44'15.8"E 1.200 jiwa/ 460 kk	https://maps.app.goo.gl/b335xSRGeFrvh1Kq6				65,12%	1. Pemasangan kuda kuda 2. pemasangan atap
32	KODIM 0621/KAB. BOGOR	1,000	KDKMP TELUK PINANG	Jln.Raya Sukabumi RT 02 RW 07 Kp. Ranji Desa. Teluk Pinang Kec.Ciawi Kab Bogor - 6.242896, 106876066	https://maps.google.com/maps?q=Inti%2BMurah%2B%2BBogor%2BKabupaten%2C%2BID&sl=				65,05%	1. Pemasangan kerangka kuda kuda
33	KODIM 0621/KAB. BOGOR	900	KDKMP PARUNGPANJANG	lapangan bonansa jln.mangga raya RT.003 /RW.010 Desa Parung Panjang Kec. Parungpanjang Kab Bogor lat : 6°21'08"S long : 106°33'56"E 1560 Jiwa, 530 KK.	https://maps.app.goo.gl/RAqYckgtYGiddYeM6				65,05%	1. Pemasangan kerangka kuda kuda
34	KODIM 0621/KAB. BOGOR	1,000	KDKMP KABASIRAN	Dusun III Griya parung panjang Rt. 006 Rw.006 Desa Kabasiran Kec. Parungpanjang kab bogor Lat : -6.35910868° Long : 106.57452475° 13.824 Jiwa, 3547 KK.	https://maps.app.goo.gl/tYR4FzWC1dfakbZc6				64,50%	1. Pemasangan kerangka kuda kuda
35	KODIM 0621/KAB. BOGOR	800	KDKMP BOJONG KULUR	Jln Vila nusa indah 2 Blok GG Rt 03/08 Dusun 3 Desa Bojong kulur Kec.Gn.Putri Kab Bogor - 6.196;106.5818 80.000 jiwa/ 21.000 KK	https://maps.app.goo.gl/zhiessgf1uAiq86Z7				64,11%	1. Pemasangan kerangka kuda kuda
36	KODIM 0621/KAB. BOGOR	1,000	KDKMP CIMANGGU II	Jln. Pangrango Perumnas Dramaga RT 04 RW 10 Desa Cimanggu II Kec. Cibungbulang lat - 6.5646172°106.6631668° 609 jiwa 108 kk	https://maps.app.goo.gl/F1nTQDR2vcKEzEmy8				63,95%	1. Pemasangan kerangka kuda kuda
37	KODIM 0621/KAB. BOGOR	1,000	KDKMP SINGABANGSA	Desa SingaBangsa Kec. Tenjo Lat : -6.314904° Long : 106.468004°	https://maps.app.goo.gl/Bc6iUxyBRHbjknN59				63,75%	1. Pemasangan kerangka kuda kuda
38	KODIM 0621/KAB. BOGOR	1,000	KDKMP CIKOPOMAYAK	Kp.Anyarsari RT. 005/001Desa Cikopomayak Kec. Jasinga Kab. Bogor 6°27'29.8"N 106°27'39.0"E	https://maps.app.goo.gl/Qz129Xhfzy2hhKQEA				63,70%	1. Pemasangan kerangka kuda kuda
39	KODIM 0621/KAB. BOGOR	800	KDKMP MEKARSARI	Perum Mekarsari pernai RT 005 RW 008 Desa Mekarsari Kec. Cileungsi Kab. Bogor Lat - 6.2073302° 106.0957478°	https://maps.app.goo.gl/ZzKwU75yJG9Wquut9				63,05%	1. Pemasangan kerangka kuda kuda
40	KODIM 0621/KAB. BOGOR	1,600	KDKMP GIRIMULYA	Kp. Leweungkot RT 01 RW 03 Desa Girimulya Kec. Cibungbulang lat. -6.5959266° Long 106.6678133° 9.208 jiwa 2.914 kk	https://maps.app.goo.gl/DAvnGzDsSG89gXKN7				63,00%	1. Pemasangan kerangka kuda kuda
41	KODIM 0621/KAB. BOGOR	1,000	KDKMP TEGALWANGI	Kp. Cokrak RT. 001/007 Desa Tegalwangi Kec. Jasinga Kab. Bogor Lot -6.42819° Long 106.973744°	https://maps.app.goo.gl/W5ivDFSeGhUSJMec9				63,00%	1. Pemasangan besi Angkur dan angin angin

42	KODIM 0621/KAB. BOGOR	1,000	KDKMP SINGABRAJA	Desa Singabraja kec Tenjo Kab. Bogor - 6.340041666667° 106.4401300001° 170 Jiwa, 70 KK.	https://maps.app.goo.gl/ggBvR4kADkbahwLVA				62,95%	1. Pemasangan kerangka kuda kuda
43	KODIM 0621/KAB. BOGOR	810	KDKMP GITUNG CILEJET	Desa Gitung Cilejet Kec. Parung panjang -6.3525514° 106.5343193° 600 Jiwa, 150 KK.	https://maps.app.goo.gl/g3NVV1NY4FyfdTQ78?g_st=aw				62,92%	1. Pemasangan kerangka kuda kuda
44	KODIM 0621/KAB. BOGOR	1,000	KDKMP CIPELANG	Kp.Nagrak RT 02 RW 05Desa Cipelang Kec. Cijeruk Kab Bogor Lat -6.694945° Long 106.795451° 12.507Jiwa, 3526KK	https://maps.app.goo.gl/bw7EaXs7zfhki6SV6				62,90%	1. Pemasangan kerangka kuda kuda
45	KODIM 0621/KAB. BOGOR	900	KDKMP CIBATOK II	Jln. Achmad Tjoeng Kantor dinas BPP RT 002 RW 010 Desa Cibatok II Kec. Cibungbulang - 6.5959266°106.6678133°	https://maps.app.goo.gl/YeVM6gdXsunqYpAW9				62,50%	1. Pemasangan kerangka kuda kuda
46	KODIM 0621/KAB. BOGOR	1,000	KDKMP CARINGIN	Jln.Curug dengdeng Rt 02/Rw 05 Kp Curug dengdeng Desa Caringin Kec. Caringin Kab Bogor Latitude -6.7043182 106.8185829	https://maps.app.goo.gl/RbBgHdZNhLen2okd7				62,50%	1. Pemasangan kerangka kuda kuda
47	KODIM 0621/KAB. BOGOR	1,000	KDKMP RANCABUNGUR	Desa Rancabungur Kec. Rancabungur Kab. Bogor -6.527964910492301° 106.69566448777914° https://maps.app.goo.gl/QRedJ5xpc6fWnrLMA	https://maps.app.goo.gl/QRedJ5xpc6fWnrLMA				62,30%	1. Pemasangan besi Angkur dan angin angin
48	KODIM 0621/KAB. BOGOR	1,475	KDKMP PASIRANGIN	RT18 /RW 08 Desa Pasirangin kec.cileungsi kab bogor	https://maps.app.goo.gl/1zkgEHRc9q6juo7A8				62,20%	1. Pemasangan besi Angkur dan angin angin
49	KODIM 0621/KAB. BOGOR	1,200	KDKMP CINANGKA	Desa Cinangka, Kec. Ciampea, Kab Bogor 6°35'27.4"S 106°42'04.2"E	https://maps.app.goo.gl/hc2rgkspmNDR249				62,10%	1. Pemasangan kerangka kuda kuda
50	KODIM 0621/KAB. BOGOR	850	KDKMP SITUSARI	Perumahan Puri Harmoni 1(PPH1) RT. 01 RW. 02 Kp. Tunggilis, Ds. Situsari, Kec. Cileungsi, Kab. Bogor -6.423543 107.029577 4221 Jiwa 613 KK	https://maps.app.goo.gl/vaseETfIGXNwaxef8				62,05%	1. Pemasangan besi Angkur dan angin angin
51	KODIM 0621/KAB. BOGOR	1,000	KDKMP SUKAMULIH	Desa Sukamulih Kec sukajaya Kab Bogor 6.583781400000000 106.485322600000003° https://maps.google.com/?q=-6.5863133333333334°&entry=gps	https://maps.google.com/?q=-6.5863133333333334°&entry=gps				61,90%	1. Pemasangan besi Angkur dan angin angin
52	KODIM 0621/KAB. BOGOR	1,170	KDKMP CIJUJUNG	Desa Cijujung Kec Sukaraja Lat-6.52817079° 106.83846271° https://maps.app.goo.gl/FnuyNSSBqH5Nb3ML7	https://maps.app.goo.gl/FnuyNSSBqH5Nb3ML7				61,80%	1. Pemasangan kerangka kuda kuda


































53	KODIM 0621/KAB. BOGOR	1,024	KDKMP CISARUA	Desa Kampung Cisarua RT 03 RW 03 Desa Cisarua Kec Sukajaya kab bogor Lat : -6.65118° 106.470.892° Jiwa 3138 1026 KK	https://maps.app.goo.gl/JhMhFQXQMjKk3GA				61,10%	1. Pemasangan besi Angkur dan angin angin
54	KODIM 0621/KAB. BOGOR	875	KDKMP LEUWILIANG	Jln Raya Leuwiliang Km.100 Kp.Purnasari RT 01/01 Desa Leuwiliang Kec. Leuwiliang Kab.Bogor Lat : -6.570510000000000 Long :106.6283860000000006	https://maps.app.goo.gl/eeuG9UUKx7KgZCeh8				61,05%	1. Pemasangan kerangka kuda kuda
55	KODIM 0621/KAB. BOGOR	1,200	KDKMP KIARAPANDAK	Desa Kiarapandak Kec Sukajaya kab Bogor 6°36'57.2"N 106°29'42.1"E	https://maps.app.goo.gl/xv4deuy8kTME3fbw8				61,00%	1. Pemasangan besi Angkur dan angin angin
56	KODIM 0621/KAB. BOGOR	2,500	KDKMP PASIR JAYA	Kp pasir jaya RT 01/07 Desa Pasir jaya Kec. Cigombong	https://maps.app.goo.gl/wTmP9BG6u3vSxxaA				61,00%	1. Pemasangan bata hebel
57	KODIM 0621/KAB. BOGOR	1,000	KDKMP MEKARJAYA	Jln Hegarmanah RT 01 RW 05 Desa Mekarjaya Kec. Rumpin Kab.Bogor - 6.530073° - 106. 662015°	https://maps.app.goo.gl/knebBG12ApSJXvk57?g_st=aw				60,95%	1. Pemasangan besi Angkur dan angin angin
58	KODIM 0621/KAB. BOGOR	1,000	KDKMP PADURENAN	desa Padurenan kec. Gunung sindur kab. Bogor	https://maps.app.goo.gl/auFUwUUEC1r3UZdo7				60,87%	1. Pemasangan bata hebel
59	KODIM 0621/KAB. BOGOR	1,000	KDKMP BOJONG	Desa Bojong Kec Klapanunggal Lat : -6.452302° Long : 107.00095° 2000 Jiwa, 1000 KK	https://maps.app.goo.gl/QREQxrsyS3RrQJc9?g_st=ipc				60,80%	1. Pemasangan bata hebel 2. Pengecoran slup Tiang
60	KODIM 0621/KAB. BOGOR	1,200	KDKMP CIGUDEG	Jl. Duren sawit RT 03 RW 23 Desa Cigudeg Kec. Cigudeeg kab Bogor, - 6.575331,106.536481&entry=gps	https://maps.google.com/?q=-6.575331,106.536481&entry=gps				60,55%	1. Pemasangan kerangka kuda kuda
61	KODIM 0621/KAB. BOGOR	1000	KDKMP DRAMAGA	Kp Cibereum leutik Rt 03 Rw 07, Desa Dramaga, Kec. Dramag	https://maps.app.goo.gl/kSvq7dZe4FNto1G1A				59,50%	1. Pemasangan bata hebel
62	KODIM 0621/KAB. BOGOR	1,040	KDKMP SINGASARI	Desa Singasari Kec Jonggol Lat : -6.453405° Long : 107.030809° 13.761 Jiwa, 5.527 KK	https://maps.app.goo.gl/R4TFRLmBBsvxUQbY9				54,50%	1. Pemasangan bata hebel
63	KODIM 0621/KAB. BOGOR	1,000	KDKMP CIARUTEUN UDIK	Jln. Kapten Dasuki Bakri Perum Bukit Sultan RT 04/02 Desa Ciaruteun Udik Kec. Cibungbulang -6.6008683°106.6693216° 1.996 jiwa 1.233 kk	https://maps.app.goo.gl/QBvVUporYDG3tZpt9				54,20%	1. Pemasangan Bata Hebel


































64	KODIM 0621/KAB. BOGOR	1,000	KDKMP KAREHKEL	Kp.jontor rt 03/09 Desa karehkel Kec. Leuwiliang 6°29'37.1"S 106°44'30.2"E 2.500 Jiwa 2.540 KK	https://goo.gl/maps/Mbp6saHi6BDWnZxh7?g_st=aw				52,40%	1. Pemasangan besi Angkur dan angin angin
65	KODIM 0621/KAB. BOGOR	963	KDKMP SIRNARASA	Desa Sirnarasa Kec.Tanjungsari kab bogor - 6.619793° 107.1580816°	https://maps.app.goo.gl/RHxC5qCj3kpDEaq5				52,00%	1. Pemasangan bata hebel
66	KODIM 0621/KAB. BOGOR	1,000	KDKMP GALUGA	Desa Galuga Kec.Cibungbulang kec Bogor - 6•33'32.4"S 106•38'27.7"E	https://maps.app.goo.gl/haY8it3oUkiChaR18				50,45%	1. Pemasangan bata hebel 2. Pengecoran slup Tiang
67	KODIM 0621/KAB. BOGOR	1,000	KDKMP CIMANGGU I	Jln Galunggung Perumnas Dramaga RT 02 RW 02 Desa Cimanggu 1 Kec. Cibungbulang lat - 6°34'10"S Long 106°39'50"E 1231 jiwa 536 kk	https://maps.app.goo.gl/C7Rv9imEYwBugAuk8				50,20%	1. Pemasangan bata hebel 2. Pengecoran slup Tiang
68	KODIM 0621/KAB. BOGOR	750	KDKMP BOJONG	Kp. Bojong Hilir RT.03 RW.10 Desa Bojong Kec. Kemang Kab Bogor - Lat -6.5286418- Long 106.7511706 10.075 Jiwa 550 KK	https://maps.app.goo.gl/GzFAMjpt68UREopl8				50,13%	1. Pemasangan bata hebel 2. Pengecoran slup besi
69	KODIM 0621/KAB. BOGOR	1,200	KDKMP KEMANG	Jln. Setu Gatot Nurmantyo Kp.Kemang Ujung RT 01 RW 01 Desa Kemang Kec. Kemang - 6.500389,106.727327 120 Jiwa 25 KK	https://maps.app.goo.gl/pUevqoFxHUBja2iF8?g_st=aw				50,00%	1. Pemasangan bata hebel 2. Pengecoran slup Tiang
70	KODIM 0621/KAB. BOGOR	1,000	KDKMP PONDOK UDIK	Kp. Pondok udik RT.03 RW.03 Desa Pondok udik Kec. Kemang Kab Bogor -6.4938503. 106.7417209 8.851 Jiwa 2.540 KK	https://goo.gl/maps/Mbp6saHi6BDWnZxh7?g_st=aw				49,80%	1. Pemasangan bata hebel 2. Pengecoran slup besi
71	KODIM 0621/KAB. BOGOR	1000	KDKMP SIRNASARI	Desa Sirnasari Kec.Tanjungsari kab bogor - 6.62158929° 107.15346734°	https://maps.app.goo.gl/KqU2rRW7HrPpdCBx8				49,75%	1. Pemasangan bata hebel
72	KODIM 0621/KAB. BOGOR	1,300	KDKMP GUNUNG PUTRI	Kp Gunung Putri Selatan rt 001/008 Desa Gunung Putri Kec Gunung Putri	https://maps.app.goo.gl/6qTgQ2FGo2N3DzJj9				49,70%	1. Pemasangan Bata Hebel
73	KODIM 0621/KAB. BOGOR	800	KDKMP PAGELARAN	Kp. BBHS Jl. Sukarapih, Rt 04 Rw 11, Desa Pagelaran, Kec. Ciomas, Kab. Bogor Lat - 6.617045° Long 106.765244° 355 Jiwa 77 KK	https://maps.app.goo.gl/BAB7U18qvxATpYEJ9				49,20%	1. Pemasangan bata hebel 2. Pengecoran slup Tiang
74	KODIM 0621/KAB. BOGOR	1,000	KDKMP CILAKU	Kp Sukarasa RT/RW 004/001 Desa Cilaku Kec Tenjo -6.34571618° 106.47119108° 1750 Jiwa, 350 KK.	https://maps.app.goo.gl/U9p542Ji4QC8ZxdJA?g_st=aw				49,00%	1. Pemasangan Bata Hebel







75	KODIM 0621/KAB. BOGOR	1,000	KDKMP CILEUKSA	Jln Raya Cileuksa-Pasirmadang Kp Cileuksa Utara RT 02 Rw 01 Desa Cileuksa Kec Sukajaya Kab Bogor Lat : - 6.599109°106.449137.°	https://maps.app.goo.gl/3iCZtaUrcdQV27Wm8				48,20%	1. Pemasangan Bata Hebel
76	KODIM 0621/KAB. BOGOR	1,000	KDKMP PALASARI	Jl. RE, Sumantadiredja No. 1 Kp. Geblug RT 01/01 Desa Palasari Kec. Cijeruk 6°23'35.2"N 106°28'32.9"E 10.625 Jiwa 2.938 kk	https://maps.app.goo.gl/dye2QkmRHppSRTCz8				47,70%	1. Pemasangan bata hebel 2. Pengecoran slup besi
77	KODIM 0621/KAB. BOGOR	1,000	KDKMP BOJONG	Jln.Raya Tenjo Jasinga Kp.Baru Pasir Manira RT 06/01 Desa Bojong Kec.Tenjo Kab Bogor - 6.386432,106.442605 8000 jiwa.3023 KK	https://maps.app.goo.gl/Rvz6px1g4CeQQkOx5				45,80%	1. Pemasangan Bata Hebel
78	KODIM 0621/KAB. BOGOR	1,000	KDKMP LIGARUKTI	Kp Cibulaka Rt 02 Rw 01Desa Lingarmukti Kec Klapanunggal -6.4812530° 106.9887910 3896 jiwa 1349 kk	https://goo.gl/maps/W4lf57PcU1xY4DuPA				45,70%	1. Pemasangan bata hebel 2. Pengecoran slup Tiang
79	KODIM 0621/KAB. BOGOR	800	KDKMP CURUG BITUNG	Desa Curug Bitung Kec.Nanggung -6.35988° 106.535685° 10.880 jiwa 3.626 kk	https://maps.app.goo.gl/R6eDDHasPHxvkd7A				45,70%	1. Pemasangan bata hebel 2. Pengecoran slup Tiang
80	KODIM 0621/KAB. BOGOR	1,200	KDKMP SIPAYUNG	Desa Sipayung, Kecamatan Sukajaya - 6.5841907 106.5088771 8.510 jiwa 2.492 KK	https://maps.app.goo.gl/i5HvvF8LoYHBWAgr7				45,00%	1. Pemasangan Bata Hebel
81	KODIM 0621/KAB. BOGOR	1,200	KDKMP PASIRMADANG	Desa Pasirmadang Kec Sukajaya Kab Bogor 6°35'33.7"N 106°28'35.3"E	https://maps.app.goo.gl/wUHPKnl4wxBLGrzGP9				43,50%	1. Pemasangan Bata Hebel
82	KODIM 0621/KAB. BOGOR	800	KDMKP JAMPANG	Kampung Nambo Rt 08/Rw 02 Ds.Jampang Kec.Gn sindur lat-6. 401452 long 106.652241 600 Jiwa, 120 KK	https://maps.app.goo.gl/n1YNQbCUY5JsRPic9				43,40%	1. Pemasangan Bata Hebel
83	KODIM 0621/KAB. BOGOR	1,200	KDKMP SUKAJAYA	Desa Sukajaya kecamatan sukajayaKab Bogor Lat : - 6.590612°106.519556	https://maps.app.goo.gl/bEEB3genUCvVBJX9				43,00%	1. Pemasangan Bata Hebel
84	KODIM 0621/KAB. BOGOR	1,200	KDKMP URUG	Kp Lebak salam Rt 001 Tw 001 Desa Urug Kec Sukajaya 6°37'10.6"S 106°29'57.0"E	https://maps.app.goo.gl/Rf3admfo7LbtQLNt5				42,50%	1. Pemasangan Bata Hebel
85	KODIM 0621/KAB. BOGOR	1,650	KDKMP CIAPUS	Jl. Perum Ciper, Rt 03 Rw 10, Desa Ciapus, Kec. Ciomas -6.595263° 106.753505° 14.732 jiwa 5.487 kk	https://maps.app.goo.gl/oEAQZCQ53gS7M16K6				42,20%	1. Pemasangan bata hebel 2. Pengecoran slup Tiang

86	KODIM 0621/KAB. BOGOR	1,000	KDKMP JASINGA	Kp. Kebon Panas RT 004/004 Desa Jasinga Kec. Jasinga Kab. Bogor -6,4768850, 106,4557290 6.144 Jiwa 1.981 kk	https://maps.app.goo.gl/54Y4yua6yaN9CdvGA				42,00%	1. Pemasangan Bata Hebel
87	KODIM 0621/KAB. BOGOR	825	KDKMP PASIREURIH	kp. Sidang barang Rt 01/04, Desa Pasir Eurih , Kec. Tamansari 6°37'44.9"N 106°46'06.6"E	https://maps.app.goo.gl/rgv2Jcs6rLJH6nad6				40,55%	1. Pemasangan Bata Hebel
88	KODIM 0621/KAB. BOGOR	1,500	KDKMP WARGAJAYA	Desa Wargajaya Kecamatan Cigudeg Lat : - 6.5409940 106.5342854 https://maps.app.goo.gl/rcvUaz9h3FpSkpVu8	https://maps.app.goo.gl/rcvUaz9h3FpSkpVu8				40,50%	1. Pemasangan Bata Hebel
89	KODIM 0621/KAB. BOGOR	750	KDKMP CISARUA	Kp.Cikerud Rt 05/01 Desa Cisarua Kec.Nanggung Kab Bogor 6°37'58.6"N 106°32'43.8"E	https://maps.app.goo.gl/FJZoyJ82RGZWm3rt5				40,50%	1. Pemasangan Bata Hebel
90	KODIM 0621/KAB. BOGOR		KDKMP SUKAJADI	Jl. SDN Gadog 2 Rt 02/02, Desa Sukajadi, Kec. Tamansari Lat -6.647662° 106.72704° 10.132 jiwa 2.996 kk	https://maps.app.goo.gl/GoekLsddT2ZcGtjH6				39,90%	1. Pemasangan Bata Hebel
91	KODIM 0621/KAB. BOGOR	1,000	KDKMP HAMBORO	Desa Hambaro jalan Raya pasir Eurih kampung cidudut RW 02 RT 01 Kec.Nanggung Kab Bogor 6°34'45.0"S 106°33'36.4"E	https://maps.app.goo.gl/SWkfp1pPD7zesgZC8				39,50%	1. Pemasangan Bata Hebel
92	KODIM 0621/KAB. BOGOR	720	KDKMP SUKAMAJU	Kp.Taman sari RT 03 Rw 13 Desa Sukamaju Kec.Cigudeg kab bogor 6°33'45.7"N 106°31'19.5"E	https://maps.app.goo.gl/HKvFK3ZsZEQgaVM6				39,20%	1. Pemasangan bata hebel
93	KODIM 0621/KAB. BOGOR	800	KDKMP SIRNAGALIH	kp. Sidang barang Rt 04/01, Desa Sirnagalih , Kec. Tamansari -6.664138 106.766372 16.403 jiwa 4.815 kk	https://maps.app.goo.gl/TyNbb4jicTXeHgd1C8				38,90%	1. Pemasangan Bata Hebel
94	KODIM 0621/KAB. BOGOR	1,000	KDKMP SUKARAKSA	Desa Sukaraksa Kecamatan Cigudeg Lat : - 6.5774743 06.5369173 https://maps.app.goo.gl/EN3dTXFg9PRT4xEp7	https://maps.app.goo.gl/EN3dTXFg9PRT4xEp7				38,85%	1. Pemasangan Bata Hebel
95	KODIM 0621/KAB. BOGOR	1,000	KDKMP JAYARAHARJA	Kp Ciputih Tonggoh Rt. 01Rw.04 Desa .Jayaraharja Kec Sukajaya kab bogor	https://maps.app.goo.gl/QXGrfBGz3tnxu24m9				35,50%	1. Pemasangan bata hebel
96	KODIM 0621/KAB. BOGOR	1,000	KDKMP TAPOS	Desa Tapos Kec tenjo Kab Bogor -6.4156197° 106.4868955° 9093 Jiwa, 2585 KK.	https://maps.app.goo.gl/FHufGZMLjijEezEK9?g_st=aw				35,40%	1. Pemasangan bata hebel

97	KODIM 0621/KAB. BOGOR	1,000	KDKMP TUGU JAYA	Kp Cibogo panas RT 02 RW 05 Desa Tugu Jaya Kec Cigombong 6.740697°S 106.778330°E 15.982 Jiwa 4.965 kk	https://maps.app.goo.gl/HwopycJDN8xtrpKY8				32,90%	1. Pemasangan Bata Hebel
98	KODIM 0621/KAB. BOGOR	800	KDKMP TANJUNGSARI	Kp Tanjungsari RT 12 RW 06 Desa Tanjungsari Kec. Tanjungsari	https://maps.app.goo.gl/TwT6odvPF5Lw9noT7				32,00%	1. pemasangan bata hebel 2.
99	KODIM 0621/KAB. BOGOR	1,000	KDKMP CEMPLANG	Kp. Kavling Cemplang, RT 025 RW 006, Desa Cemplang, Kec. Cibungbulang	https://maps.app.goo.gl/HDAcvLBm7QpzzrN7				29,20%	1. pemasangan bata hebel 2.
100	KODIM 0621/KAB. BOGOR	1634	KDKMP TUGU SELATAN	kp .Pensiunan Rt 02/Rw 01 Ds.Tugu selatan Kec.Cisarua	https://maps.app.goo.gl/7wX8PKmg3hq29BECA				28,00%	1. Pemasangan bata hebel
101	KODIM 0621/KAB. BOGOR	1000	KDKMP CIBITUNG KULON	Jln. Kp.Ciasepan RT 02/RW 05, Desa Cibitung Kulon Kec. Pamijahan	https://maps.app.goo.gl/oJFCwoxTnkBxRkTE6				27,20%	1. Pemasangan slup tiang 2.
102	KODIM 0621/KAB. BOGOR	1000	KDKMP PANGAUR	Kp. Kuluwung RT. 002/005 Desa Pangaur Kec. Jasinga Kab. Bogor	https://maps.app.goo.gl/AVckAb2G6kCD8mjw5				26,00%	1. pemasangan bata hebel 2.
103	KODIM 0621/KAB. BOGOR	800	KDKMP PASIR TANJUNG	Desa Pasirtanjung Kec.Tanjungsari kab bogor 6.594852° 107.137855°	https://maps.app.goo.gl/iHmTYd42tkJGags27				25,50%	1. pemasangan bata hebel 2. Pengecoran Slup atas
104	KODIM 0621/KAB. BOGOR	1000	KDKMP KARANG TENGAH	Desa Karang Tengah Kec Babakan Madang kab. Bogor	https://maps.app.goo.gl/1LFCnLJ2xWPzH8EY8				25,20%	1. pemasangan bata hebel 2.
105	KODIM 0621/KAB. BOGOR	2,000	KDKMP CICADAS	Desa Cicadas Kecamatan Ciampea Kab. Bogor Lat : -6.572463° 106.6848770°	https://maps.app.goo.gl/kFMxtKuMr2uR61AU6				24,00%	1. pemasangan bata hebel 2.
106	KODIM 0621/KAB. BOGOR	1,000	KDKMP CIBEUREUN	Kp Baru Tegal RT 01/08 Desa Cibeureun Kec Cisarua , Kab . Bogor	https://maps.app.goo.gl/DiSaHVbyzj45bZQx8				23,20%	1. pemasangan bata hebel 2.
107	KODIM 0621/KAB. BOGOR	1000	KDKMP BOJONG SEMPU	Desa bojong sempu Rt 05/ RW 02 kampung sawahmurti desa.bojong sempu Kec.Parung	https://maps.app.goo.gl/7bwYHQuxHtdz5neE9				23,00%	1. pemasangan bata hebel 2.

108	KODIM 0621/KAB. BOGOR	800	KDKMP CILEBUT BARAT	Perum Cilebut Griya Asri /RSCM RW 009 Desa Cilebut Barat Kec.Sukaraja Kab Bogor	https://maps.app.goo.gl/Qhfo2rTT1eo3z51R9				22,20%	1. pemasangan bata hebel 2.
109	KODIM 0621/KAB. BOGOR	1,000	KDKMP CIOMAS	Desa Ciomas, Kec. Tenjo kab Bogor	https://maps.app.goo.gl/U4G3HNxVEsqk6LEV6				22,00%	1. pemasangan bata hebel 2.
110	KODIM 0621/KAB. BOGOR	1,350	KDKMP CINANGNENG	Jln Raya Cinangneng. RT 14/06 kp.Cikalancing desa Cinangneng kec.Tenjolaya kan.Bogor Lat : -6.5964548LONG : -106.7091682°	https://maps.app.goo.gl/LbjptCbZYT9z71dg8				21,50%	1. pemasangan bata hebel 2.
111	KODIM 0621/KAB. BOGOR	900	KDKMP SUKASARI	Jl Sukasari Kp sukasari RT 007 RW 001 Desa Sukasari Kec. Rumpin					21,30%	1. pemasangan bata hebel 2.
112	KODIM 0621/KAB. BOGOR	8000	KDKMP SUKAMANAH	Desa Sukamanah kecamatan Jonggol Kab Bogor					21,00%	1. pemasangan bata hebel 2.
113	KODIM 0621/KAB. BOGOR	1000	KDKMP COGREG	Desa. Cogreg Kec. Parung	https://maps.app.goo.gl/1RJSxSNjVUmfMi5R9				20,20%	1. pemasangan bata hebel 2.
114	KODIM 0621/KAB. BOGOR	1,200	KDKMP TAJUR	Desa Tajur kec.citeureup Kab Bogor	https://maps.app.goo.gl/5E4TTtFb8rXdqarZ9				20,00%	1. pemasangan pondasi 2. pemasangan bata hebel
115	KODIM 0621/KAB. BOGOR	1,001	KDKMP CURUG	kp. Baru RT 03RW 04 Desa Curug Kec. Jasinga Kab Bogor					19,00%	1. Penggalan pondasi 2. penggalan lubang cakar ayam
116	KODIM 0621/KAB. BOGOR	1,200	KDKMP KARYAMEKAR	Kp Pasirpeteuy RT 009 RW 003 Desa Karyamekar Kec. Cariu Lat : -6.553932° Long : 107.08871°	https://goo.gl/maps/Que1SbgpQkCGKNgg6?_st=aw				18,80%	1. pemasangan bata hebel 2.
117	KODIM 0621/KAB. BOGOR	1,000	KDKMP LALADON	Kp Laladon Rt 05 Rw 04, Desa Laladon, Kec. Ciomas					12,70%	1. pemasangan pondasi 2. pemasangan bata hebel
118	KODIM 0621/KAB. BOGOR	735	KDKMP PADASUKA	Kp.Padsuka Jln.SDN Ciomas 03 Rt 01 Rw 05, Kelurahan Padasuka, Kec. Ciomas					11,00%	1. pemasangan pondasi 2. Pemasangan Bata Hebel

119	KODIM 0621/KAB. BOGOR	1,000	KDKMP LEUWIMEKAR	Kp Pagelaran 002/ RW 005 Desa Leuwimekar Kec.Leuwiliang	https://maps.app.goo.gl/ZEEGtZgXeVrWkbTA				9,50%	1. Peenggalian pondasi 2.
120	KODIM 0621/KAB. BOGOR	1,000	KDKMP SUKAHARJA	Kp.Tinggarjaya RT 01 RW 04 Desa Sukaharja Kec.Sukamakmur Lat : -6. 580311666666667° Long : 107.061633833333333° 525 Jiwa, 98 KK	https://maps.app.goo.gl/D9DkMX1632bnEsb67g_st=aw				7,47%	1. pengecoran cakar ayam 2. Penggalian pondasi
121	KODIM 0621/KAB. BOGOR	900	KDKMP SUKAMAKMUR	Kp.Cikupa Rt 01 Rw 08 Desa Sukamakmur Kec.Sukamakmur Lat : -6. 56337735° Long : 106, 99815615 578 Jiwa, 213 KK	https://goo.gl/maps/uFqWx2qVahcduUYm87g_st=aw				7,00%	1. Penggalian Pondasi 2. Pemasangan Pondasi
122	KODIM 0621/KAB. BOGOR	800	KDKMP SELAWANGI	Desa Selawangi Kec. Tanjungsari -6.5824013° 107.0884057°	https://maps.app.goo.gl/v8rgi6Rv5Kk5oMYHA				7,00%	1. Pemasangan Pondasi
123	KODIM 0621/KAB. BOGOR	900	KDKMP SUKARESMI	Kp.Limus Nunggal Rt 02 Rw 03 Desa Sukaresmi Kec.Sukamakmur Lat : - 6.531779999999995° Long : 107, 06084333333335° 542 jiwa : 111 KK	https://maps.app.goo.gl/WPRKvNnwGekRUGsR7?g_st=aw				6,70%	1. Pemasangan pondasi
124	KODIM 0621/KAB. BOGOR	1,000	KDKMP SUKADAMAI	Desa : Sukadamai Kec. Sukamakmur Kab Bogor	https://maps.app.goo.gl/w1uerDyDbEydrYdC7				6,50%	1. pemasangan Pondasi 2.
125	KODIM 0621/KAB. BOGOR	1,000	KDKMP TENJO	Kp Leuweung Gede RT/RW 006/003 Desa Tenjo Kec Tenjo					5,50%	1. pemasangan Pondasi 2.
126	KODIM 0621/KAB. BOGOR	850	KDKMP TLANJUNG UDIK	Jln. Fatmawati Blok D2 RT 11/24 Perum Griya Bukit Jaya Desa Tlanjung Udik Kec.Gunung Putri					5,30%	1. pemasangan pondasi 2.
127	KODIM 0621/KAB. BOGOR	1,000	KDKMP SINGAJAYA	Desa Singajaya Kec Jonggol Kab Bogor	https://maps.app.goo.gl/Kwtj1zu9VzhoM57EA?g_st=aw				4,80%	1. Pemasangan pondasi
128	KODIM 0621/KAB. BOGOR	1,000	KDKMP SUKAMAJU	Kp Nyalindung RT 03 RW 04 Desa Sukamaju Kec. Jonggol Lat : -6.458975° Long : 107.054155° 30.666 Jiwa, 8.176 KK	https://maps.app.goo.gl/Y8szGHcd2eXsXGj46?g_st=ac				4,00%	1. Pemasangan Pondasi
129	KODIM 0621/KAB. BOGOR	600	KDKMP GUNUNG GEULIS	Kp Bojong Honje Rt.05/03 Desa Gunung Geulis Kec. Sukaraja Kab Bogor					0,30%	1. Pemasangan boplang 2.

130	KODIM 0621/KAB. BOGOR	735	KDKMP CADAS NGAMPAR	kp bubulak Rt 01 Rw 03 Desa cadas ngampar Kec. Sukaraja kab Bogor					0,30%	1. Pemasangan boplang 2.
131	KODIM 0621/KAB. BOGOR	1,000	KDKMP BOJONG KONENG	kp. Tapos RT 03RW 04 Desa Bojong koneng Kec. Babakan Madang Kab Bogor					0,20%	1. meratakan tanah 2.